

KRAJ:
KATASTRÁLNÍ ÚZEMÍ:
NAVRHOVANÁ ÚPRAVA:

Liberecký
Rybnice
cesta s asfaltovým krytem

Podélný profil: VC2-R M 1:1000/100
Rozsah: km 0,00000 - km 0,18509

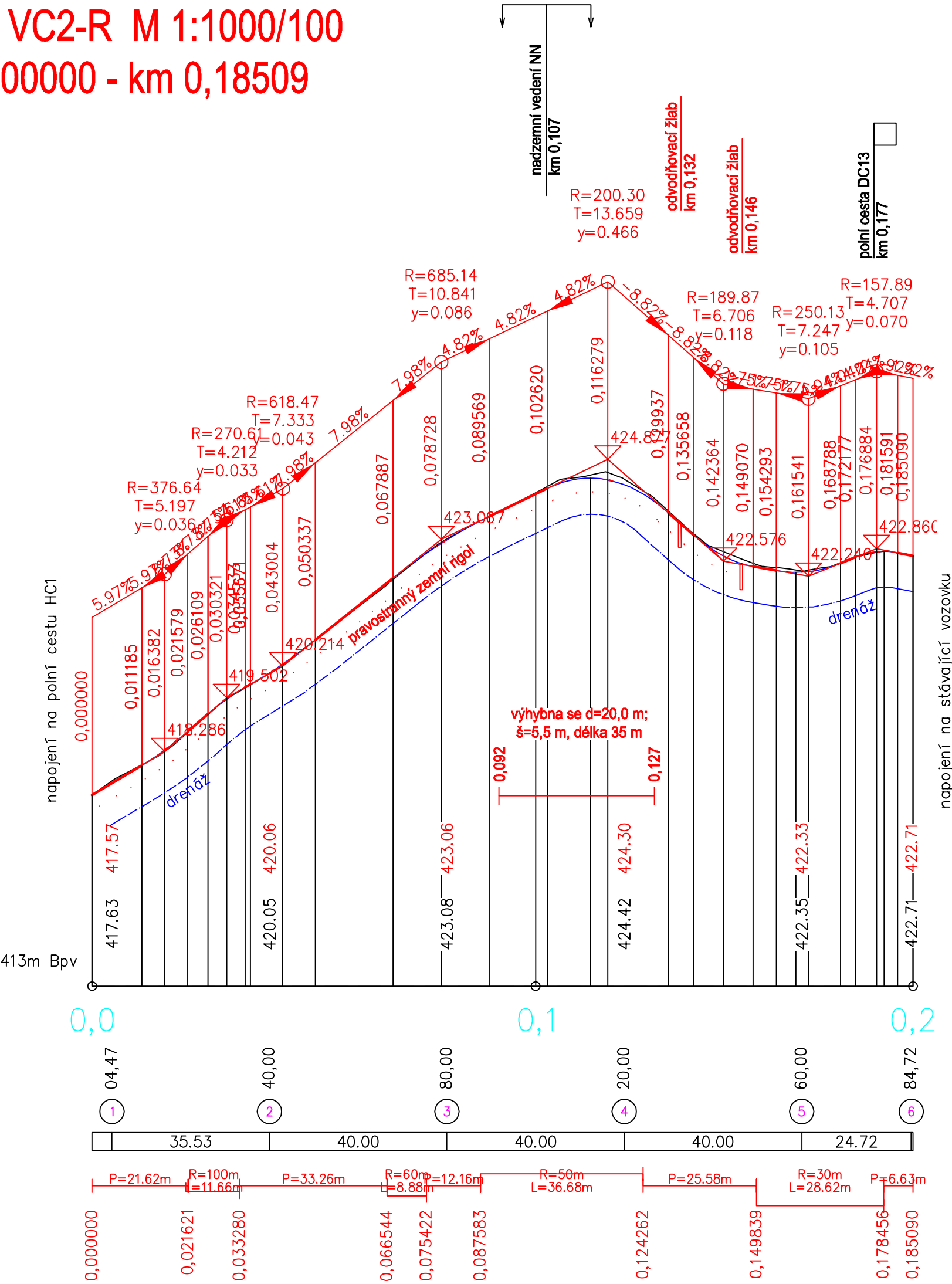
KÓTY NIVELETY:




KÓTY TERÉNU:
SROVNÁVACÍ ROVINA:

STANIČENÍ:

VZDÁLENOST PŘ. ŘEZŮ:

SMĚROVÉ POMĚRY:



<div><div>ageris</div><div>POZEMKOVÉ ÚPRAVY, KRAJINNÁ EKOLOGIE</div></div> <div>AGERIS s.r.o., Jeřábkova 5, 602 00, Brno, Tel./fax: </div>		Autorizace	
Vedoucí projektu			
Zodpovědný projektant			
Navrhl / Vypracoval			
Kreslil / CAD			
Investor	SPÚ, Krajský pozemkový úřad pro Liberecký kraj, Pobočka Semily		
Akce	<div>KOMPLEXNÍ POZEMKOVÉ ÚPRAVY</div> <div>V K.Ú. RYBNICE</div>		
Část	<div>PLÁN SPOLEČNÝCH ZAŘÍZENÍ - DTR CESTY</div>		
Název přílohy	<div>PODÉLNÝ PROFIL POLNÍ CESTY VC2-R</div>		
		Příloha č.	Paré č.
		2.2	